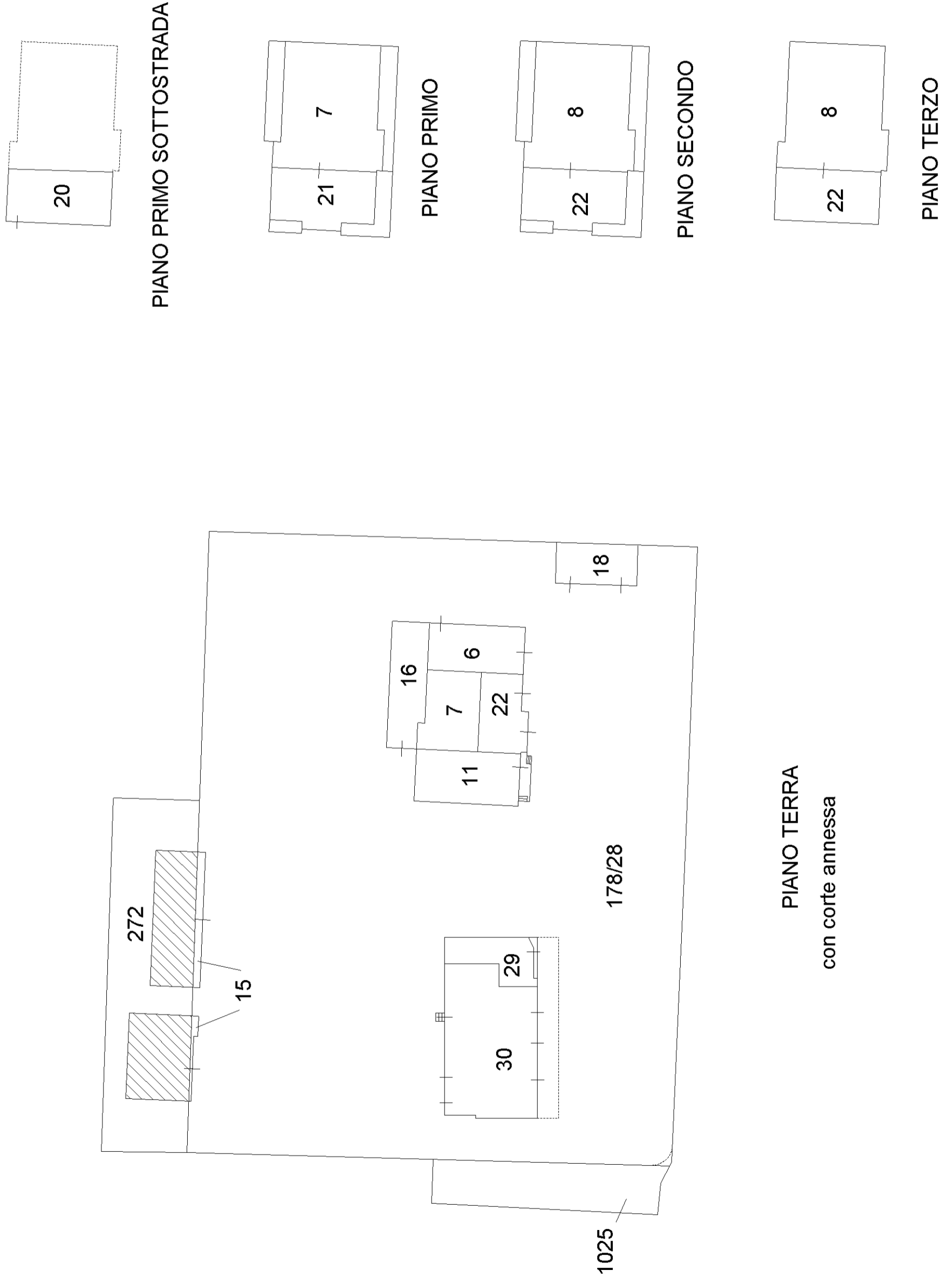


<b>ELABORATO PLANIMETRICO</b>	Compilato da: Gelosi Fabrizio	Iscritto all'albo: Geometri	Prov. Perugia	N. 03590
Comune di Marsciano	Sezione: Foglio: 142	Particella: 178	Protocollo n. PG0073252	del 22/04/2013
Dimostrazione grafica dei subalterni		Tipo Mappale n.	del	Scala 1 : 500

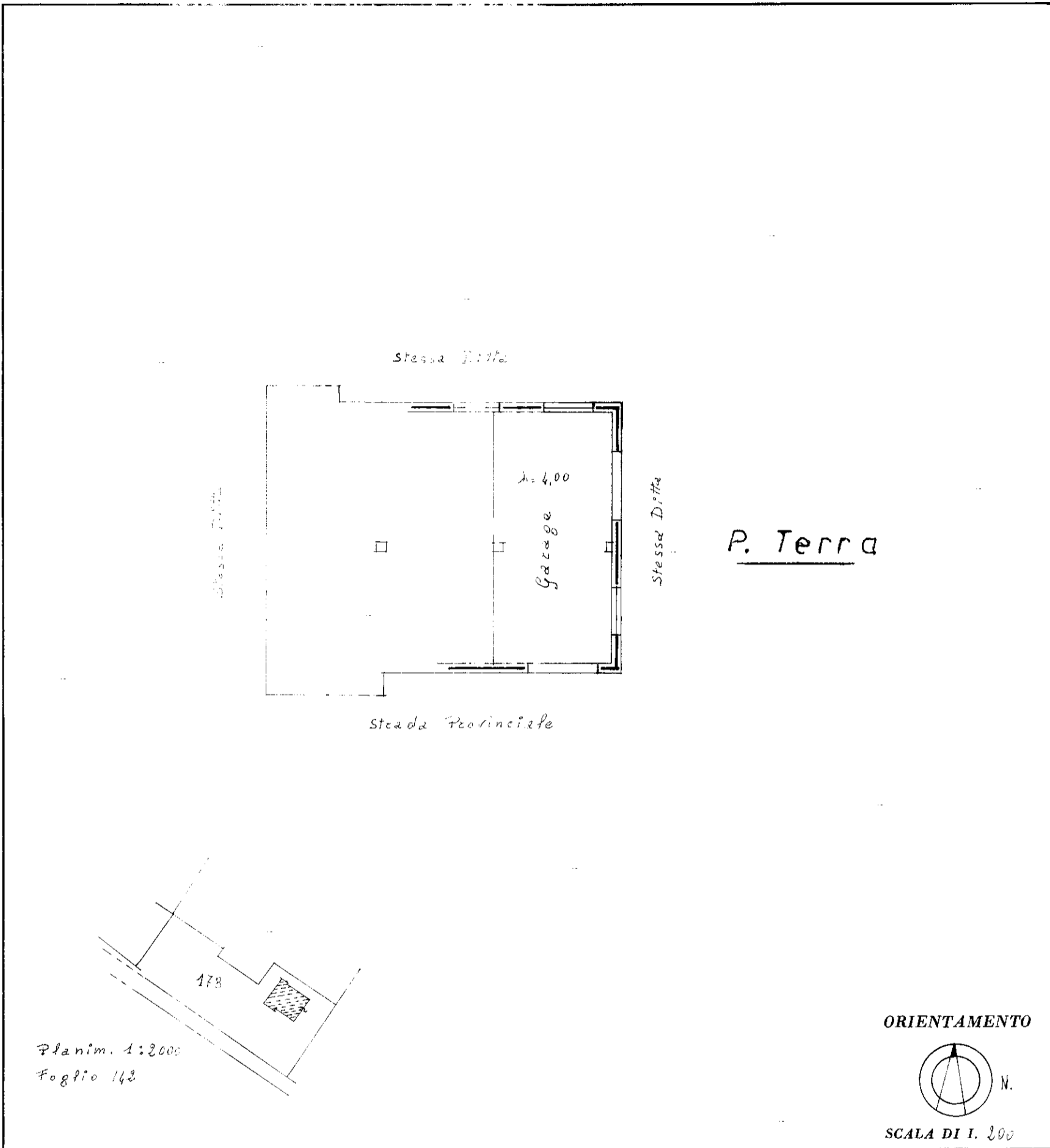


MINISTERO DELLE FINANZE  
DIREZIONE GENERALE DEL CATASTO E DEI SERVIZI TECNICI ERARIALI  
**NUOVO CATASTO EDILIZIO URBANO**

Lire  
50

(R. D. N. 1153 del 10 APRILE 1939, N. 652)

Planimetria dell'immobile situato nel Comune di Marsciano Via della Resistenza  
Ditta Marzini S.r.l. s.p.a. Marsciano il 9-4-1926  
Allegata alla dichiarazione presentata all'Ufficio Tecnico Erariale di Perugia



SPAZIO RISERVATO PER LE ANNOTAZIONI D'UFFICIO

DATA	
PROT. N°	
3704	

Compilata dal Geometra  
Alvano Rumori  
(Titolo, nome e cognome del tecnico)  
Iscritto all'Albo dei Geometri  
della Provincia di Terni  
DATA  
Firma: Rumori Alvano



MINISTERO DELLE FINANZE  
DIREZIONE GENERALE DEL CATASTO E DEI SERVIZI TECNICI ERARIALI

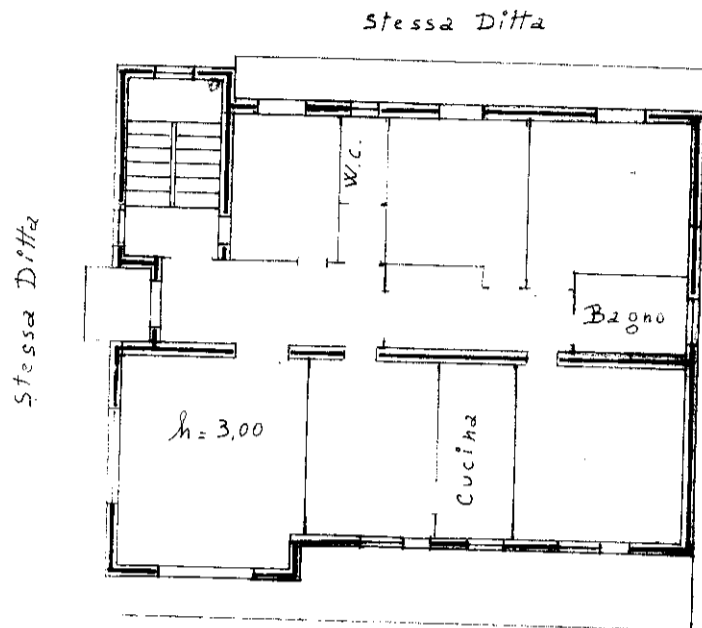
MOD. B (Nuovo Catasto Edilizio Urbano)

# NUOVO CATASTO EDILIZIO URBANO

Lire  
50

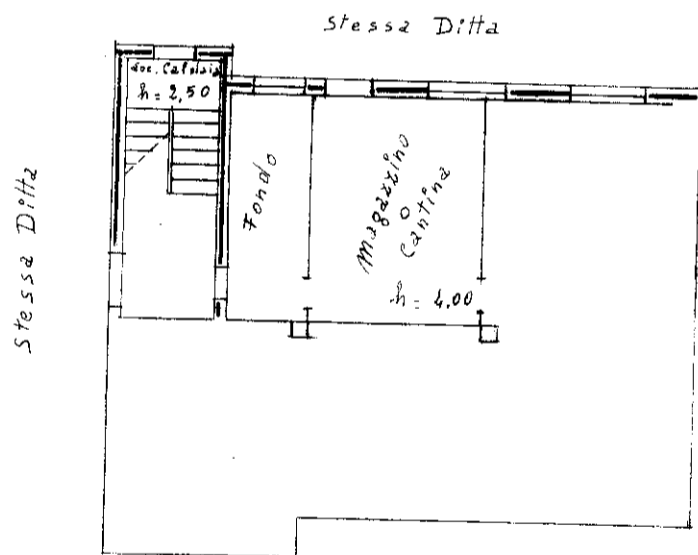
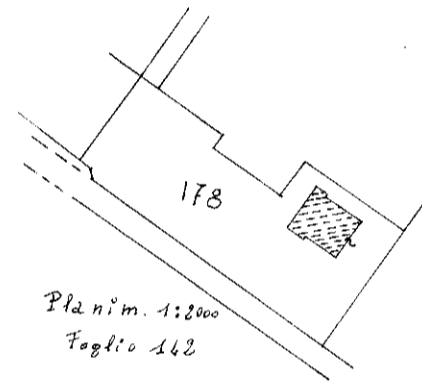
(R. DECRETO-LEGGE 13 APRILE 1939, N. 652)

Planimetria dell'immobile situato nel Comune di Marsciano Via della Resistenza  
Ditta Macchini Enrico nato a Marsciano il 9-4-1926  
Allegata alla dichiarazione presentata all'Ufficio Tecnico Erariale di Perugia



P. Primo

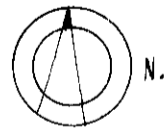
strada Provinciale



P. Terra

strada Provinciale

ORIENTAMENTO



SCALA DI I. 300

### SPAZIO RISERVATO PER LE ANNOTAZIONI D'UFFICIO

DATA

PROT. N°

3705

Compilata dal Geometra

(Titolo, nome e cognome del tecnico)

Alvano Rumoci

Iscritto all'Albo dei Geometri

della Provincia di Terzi

DATA

Firma: Rumoci Alvano



MODULARIO  
F. rig. rend. 487



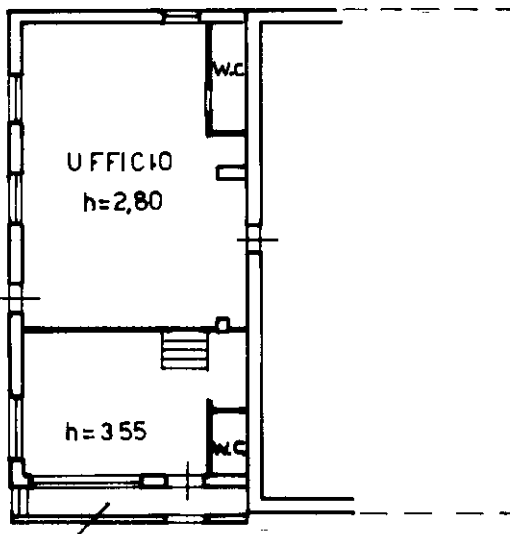
MINISTERO DELLE FINANZE  
DIPARTIMENTO DEL TERRITORIO

**CATASTO EDILIZIO URBANO** (RDL 13-4-1939, n. 652)

MOD. **BN** (CEU)

LIRE  
**500**

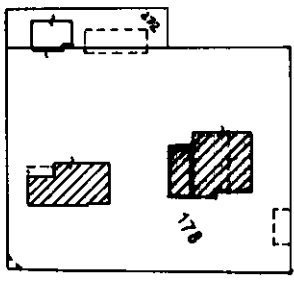
Planimetria di u.i.u. in Comune di **MARSCIANO** viale **DELLA RESISTENZA** civ. **31**



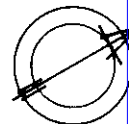
Ballatoio

**PIANO TERRA**

PLANIMETRIA 1:2000  
FOGLIO 142 PART.LLA 178



ORIENTAMENTO



SCALA DI 1:2000

Catasto dei Fabbricati - Situazione al 02/11/2019 - Comune di MARSCIANO (E975) - Foglio: 142 - Particella: 178 - Subalterno: 11 >  
VIALE DELLA RESISTENZA n. 31 piano: T;

Dichiarazione di N.C.   
Ultima planimetria in vigore

Compilata dal GEOMETRA  
(Titolo, cognome e nome)  
G.E.LOSI FABRIZIO

RISERVATO ALL'UFFICIO  
2 DIC 1996

Data presentazione: 12/12/1996 - Data: 02/11/2019 - n. T6881 - Richiedente: SCMCRL74H15I921G -  
Totale schede: 1 - Formato di acquisizione: A4(210x297) - Formato stampa richiesto: A4(210x297)

Identificativo catastale  
n. 178 sub 11

iscritto all'albo dei GEOMETRI  
della provincia di PERUGIA n. 3590  
data NOV 96 Firma Fabrizio G. Losi

50398198

Roma - Istituto Poligrafico e Zecca dello Stato - P.V.

MODULARIO  
F. rig. rend. 497

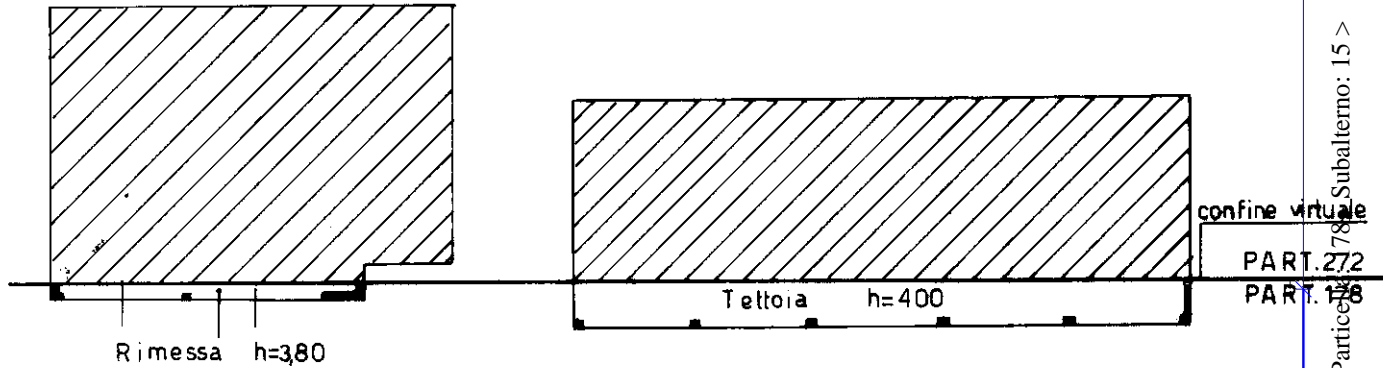


MINISTERO DELLE FINANZE  
DIPARTIMENTO DEL TERRITORIO  
**CATASTO EDILIZIO URBANO** (RDL 13-4-1939, n. 652)

MOD. BN (CEU)

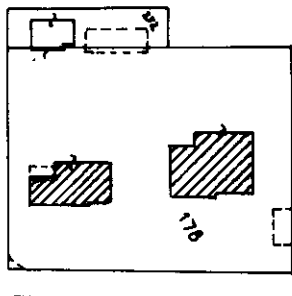
LIRE  
**500**

Planimetria di u.i.u. in Comune di **MARSCIANO** viale **DELLA RESISTENZA** civ. **31**




**PIANO TERRA**

PLANIMETRIA 1 2000  
FOGLIO 142 PART.LLA 178



ORIENTAMENTO



SCALA DI 1:200



RISERVATO ALL'UFFICIO

Dichiarazione di N.C.   
Dichiarazione di variazione

Compilata dal **GEOMETRA**  
(Titolo, cognome e nome)  
**GE. LOSI FABRIZIO**

Data presentazione: 12/12/1996 - Data: 02/11/2019 - n. T6882 - Richiedente: SCMCRL74H15I921G  
Totale schede: 2 - Formato di acquisizione: A4(210x297) - Formato stampa richiesto: A4(210x297)

n. **178** sub. **15**

della provincia di **P. RUGIA** n. **3590**  
data **NOV '96** Firma **Fabrizio Losi**

Catasto dei Fabbricati - Situazione al 02/11/2019 - Comune di MARSCIANO (E975) - < Foglio: 142 - Particella: 178 - Subalterno: 15 >  
VIALE DELLA RESISTENZA n. 31 piano: T;

MODULARIO  
F. rig. rend. 487



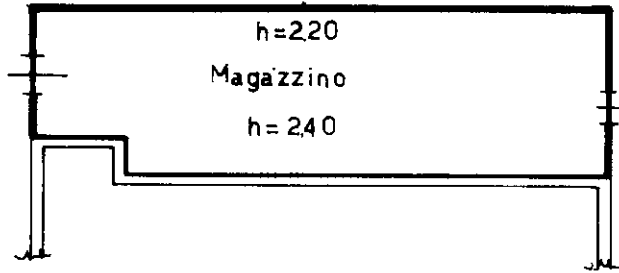
MINISTERO DELLE FINANZE  
DIPARTIMENTO DEL TERRITORIO

MOD. BN (CEU)

**CATASTO EDILIZIO URBANO** (RDL 13-4-1939, n. 652)

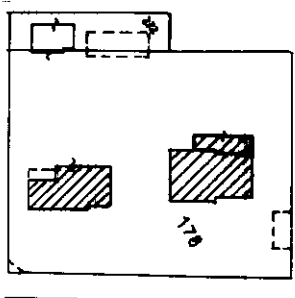
LIRE  
**500**

Planimetria di u.i.u. in Comune di MARSCIANO via le DELLA RESISTENZA civ. 31

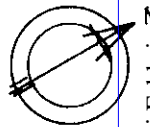


PIANO TERRA

PLANIMETRIA 1:2000  
FOGLIO 142 PART.LLA 178



ORIENTAMENTO



SCALA DI 1:2000

Dichiarazione di N.C.   
Denuncia di variazione

Compilata dal GEOMETRA  
(Titolo, cognome e nome)  
GELOSI FABRIZIO

RISERVATO ALL'UFFICIO


Data presentazione: 12/12/1996 - Data: 02/11/2019 - n. T6884 - Richiedente: SCMCRL74H151921G

Totale schede: 21 - Formato di acquisizione: A4(210x297) - Formato stampa richiesto: A4(210x297)

n. 178 sub. 16

della provincia di PERUGIA n. 3590

data NOV '96 Firma Fabrizio Gelsi



5039

Catasto dei Fabbricati - Situazione al 02/11/2019 - Comune di MARSCIANO (E975) - < Foglio: 142 - Particella: 178 - Subalterno: 16 >  
VIALE DELLA RESISTENZA n. 31 piano: T;

**Agenzia del Territorio  
CATASTO FABBRICATI  
Ufficio Provinciale di  
Perugia**

Dichiarazione protocollo n. PG0003589 del 04/01/2007

Planimetria di u.i.u. in Comune di **Marsciano**

**Viale Della Resistenza**

civ. 31

Identificativi Catastali:

Sezione:

Foglio: **142**

Particella: **178**

Subalterno: **18**

Compilata da:

**Gelosi Fabrizio**

Iscritto all'albo:

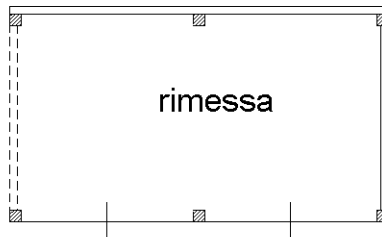
**Geometri**

Prov. **Perugia**

N. **3590**

Scheda n. **1**

Scala **1:200**



**PIANO TERRA  
H=2.50**

Catasto dei Fabbricati - Situazione al 02/11/2019 - Comune di MARSCIANO (E975) - < Foglio: 142 - Particella: 178 - Subalterno: 18 >  
VIALE DELLA RESISTENZA n. 31 piano: T;

Ultima planimetria in atti



MODULARIO  
F. rig. rend. 497

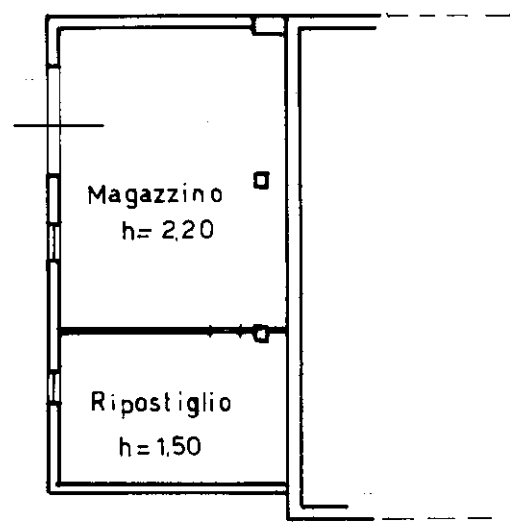


MINISTERO DELLE FINANZE  
DIPARTIMENTO DEL TERRITORIO  
**CATASTO EDILIZIO URBANO** (RDL 13-4-1939, n. 652)

MOD. **BN** (CEU)

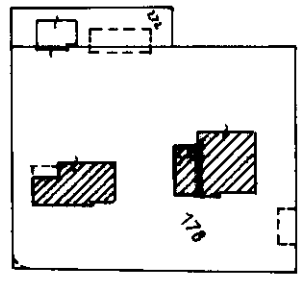
LIRE  
**500**

Planimetria di u.i.u. in Comune di **MARSCIANO** viale **DELLA RESISTENZA** civ. **31**

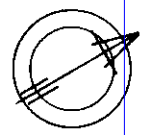


**PIANO PRIMO SOTTOSTRADA**

PLANIMETRIA 1:2000  
FOGLIO 142 PART. LLA 178



ORIENTAMENTO



SCALA DI 1:2000



Dichiarazione di N.C.   
Ultima planimetria in attuazione

Compilata dal **GEOMETRA**  
(Titolo, cognome e nome)  
**GELOSI FABRIZIO**

RISERVATO ALL'UFFICIO

Data presentazione: 12/12/1996 - Data: 02/11/2019 - n. T8105 - Richiedente: SCMCRL74H151921G

Totale schede: 21 - Formato di acquisizione: A4(210x297) - Formato stampa richiesto: A4(210x297)

n. 17a sub. 20

data **NOV. 96** Firma **Fabrizio GELOSI**

50398100

Catasto dei Fabbricati - Situazione al 02/11/2019 - Comune di MARSCIANO (E975) - Foglio: 142 - Particella: 178 - Subalterno: 20 >  
VIALE DELLA RESISTENZA n. 31 piano: S1;

Roma - Istituto Poligrafico e Zecca dello Stato - P.V.

MODULARIO  
F. rig. rend-497

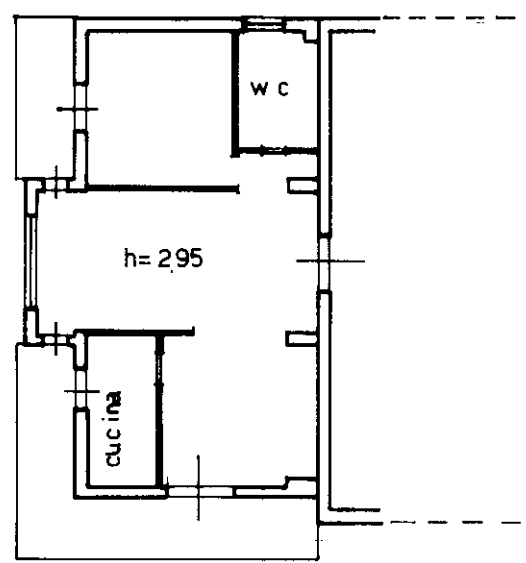


MINISTERO DELLE FINANZE  
DIPARTIMENTO DEL TERRITORIO  
**CATASTO EDILIZIO URBANO** (RDL 13-4-1939, n. 652)

MOD. **BN** (CEU)

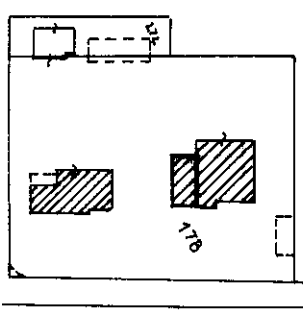
LIRE  
**500**

Planimetria di u.i.u. in Comune di **MARSCIANO** viale **DELLA RESISTENZA** civ. **31**

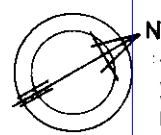


**PIANO PRIMO**

PLANIMETRIA 1:2000  
FOGLIO 142 PART.LLA 178



ORIENTAMENTO



SCALA DI 1:2000



Dichiarazione di N.C.   
Deposizione in matrice

Compilata dal **GEOMETRA**  
(Titolo, cognome e nome)  
**GELOSI FABRIZIO**

RISERVATO ALL'UFFICIO

Data presentazione: 12/12/1996 - Data: 02/11/2019 - n. T8107 - Richiedente: SCMCRL74H15I921G

Totale sheet 1. - Formato di acquisizione: A4(210x297) - Formato stampa richiesto: A4(210x297)

n. 178 sub. 21

data **NOV '96** Firma *Fabrizio Gelsi*

Catasto dei Fabbricati - Situazione al 02/11/2019 - Comune di MARSCIANO (E975) - < Foglio: 142 - Particella: 178 - Subalterno: 21 >  
VIALE DELLA RESISTENZA n. 31 piano: 1;

MODULARIO  
F rig tend\_497

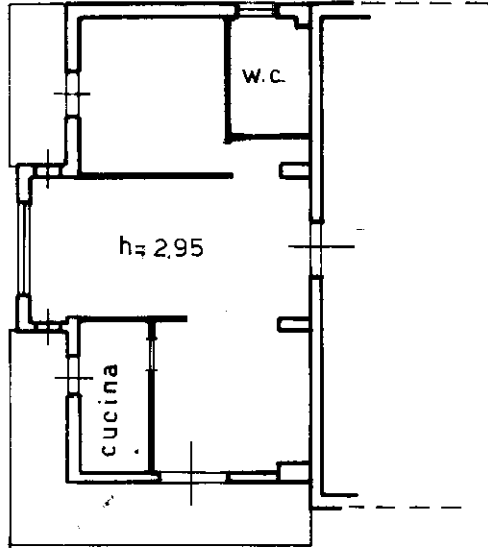


MINISTERO DELLE FINANZE  
DIPARTIMENTO DEL TERRITORIO  
**CATASTO EDILIZIO URBANO** (RDL 13-4-1939, n. 652)

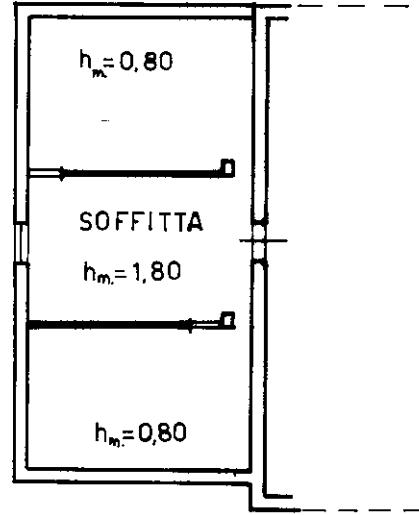
MOD. **BN** (CEU)

LIRE  
**500**

Planimetria di u.i.u. in Comune di **MARSCIANO** via **le DELLA RESISTENZA** civ. **31**

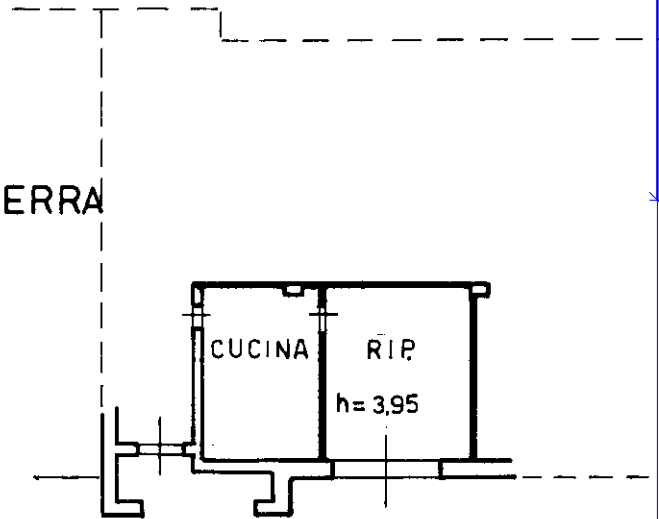


PIANO SECONDO

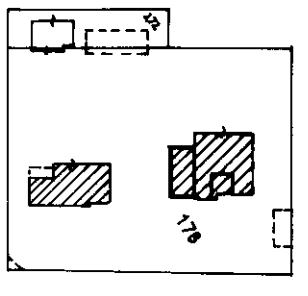


PIANO TERZO


PIANO TERRA



PLANIMETRIA 1:2000  
FOGLIO 142 PART.LLA 178



ORIENTAMENTO



SCALA DI 1:200



RISERVATO ALL'UFFICIO

Dichiarazione di N.C.   
Deposizione di variazione   
Ultima planimetria in atti

Compilata dal **GEOMETRA**  
(Titolo, cognome e nome)  
**GELOSI FABRIZIO**

Data presentazione: 12/12/1996 - Data: 02/11/2019 - T9374 - Richiedente: SCMCRL74H151921G  
Totale schede: 1 - Formato di acquisizione: A4(210x297) - Formato stampa richiesto: A4(210x297)  
n. 178 sub. 22

data NOV '96 Firma *Fabrizio Gelosi*

Catastro dei Fabbricati - Situazione al 02/11/2019 - Comune di MARSCIANO (E975) - Foglio: 142 - Particella: 178 - Subalterno: 22 >  
VIALE DELLA RESISTENZA n. 31 piano: T-2-3;

12 DIC 1996

1996

**Agenzia del Territorio  
CATASTO FABBRICATI  
Ufficio Provinciale di  
Perugia**

Dichiarazione protocollo n. PG0073252 del 22/04/2013

Planimetria di u.i.u. in Comune di Marsciano

Viale Della Resistenza

civ. 31

Identificativi Catastali:

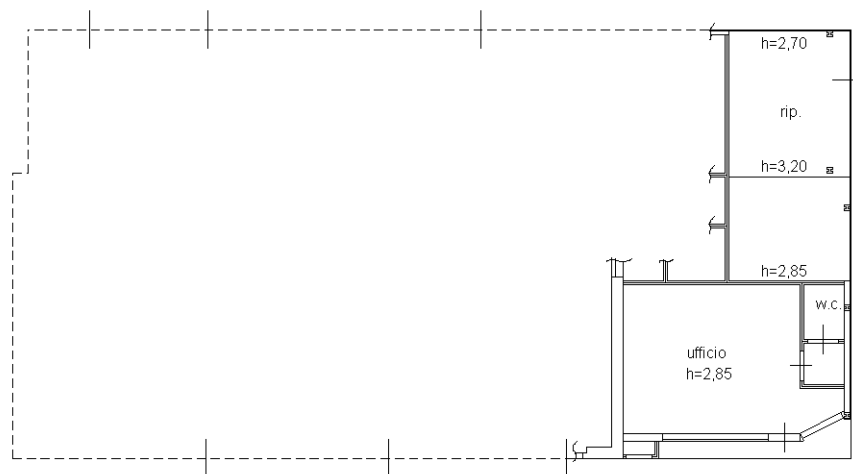
Sezione:  
Foglio: 142  
Particella: 178  
Subalterno: 29

Compilata da:  
Gelosi Fabrizio  
Iscritto all'albo:  
Geometri

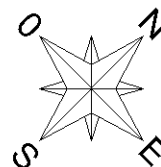
Prov. Perugia

N. 03590

Scheda n. 1      Scala 1:200



PIANO TERRA



Catasto dei Fabbricati - Situazione al 02/11/2019 - Comune di MARSCIANO (E975) - < Foglio: 142 - Particella: 178 - Subalterno: 29 >  
VIALE DELLA RESISTENZA n. 31 piano: T;

Ultima planimetria in atti

**Agenzia del Territorio  
CATASTO FABBRICATI  
Ufficio Provinciale di  
Perugia**

Dichiarazione protocollo n. PG0073252 del 22/04/2013

Planimetria di u.i.u. in Comune di Marsciano

Viale Della Resistenza

civ. 31

Identificativi Catastali:

Sezione:

Foglio: 142

Particella: 178

Subalterno: 30

Compilata da:  
Gelosi Fabrizio

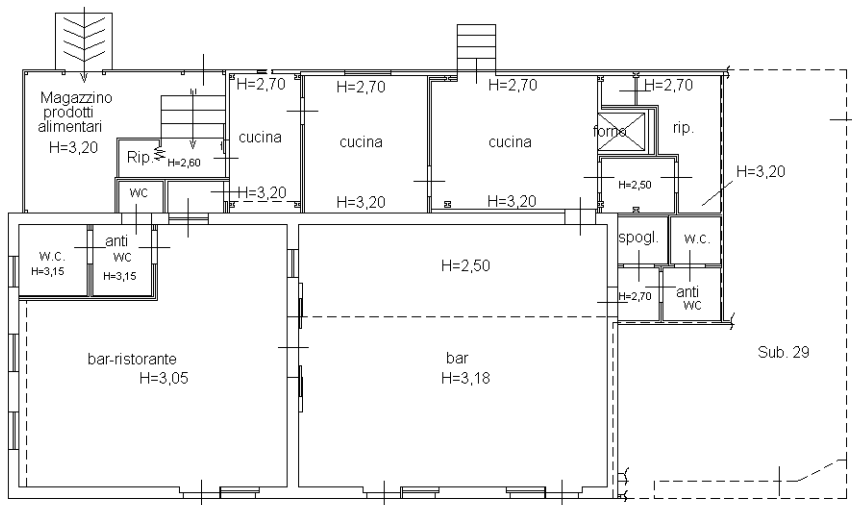
Iscritto all'albo:  
Geometri

Prov. Perugia

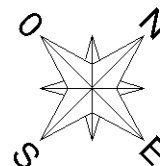
N. 03590

Scheda n. 1

Scala 1:200



PIANTA PIANO TERRA



Catasto dei Fabbricati - Situazione al 02/11/2019 - Comune di MARSCIANO (E975) - < Foglio: 142 - Particella: 178 - Subalterno: 30 >  
VIALE DELLA RESISTENZA n. 31 piano: T;

Ultima planimetria in atti

MODULARIO  
F. rig. rend. 497



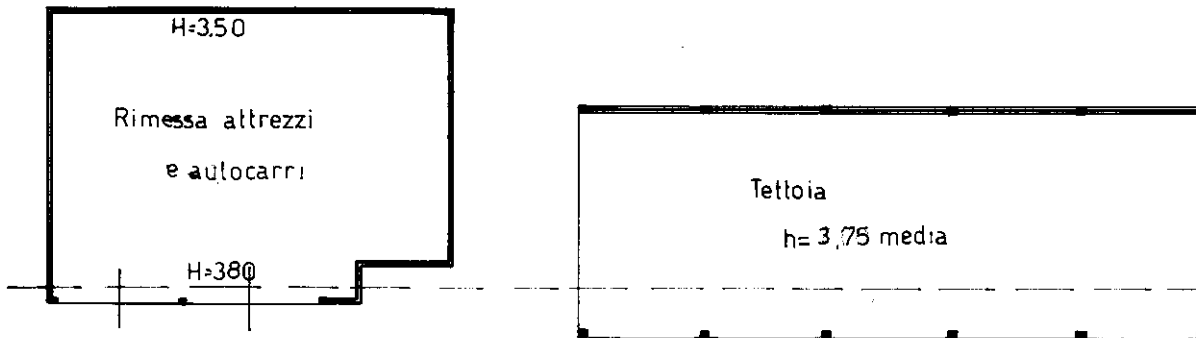
MINISTERO DELLE FINANZE  
DIPARTIMENTO DEL TERRITORIO

**CATASTO EDILIZIO URBANO** (RDL 13-4-1939, n. 652)

MOD. BN (CEU)

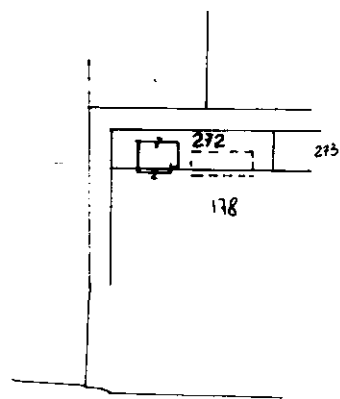
LIRE  
**500**

Planimetria di u.i.u. in Comune di **MARSCIANO** viale DELLA RESISTENZA civ. 31



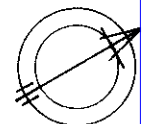
PART. 272  
PART. 178

PIANO TERRA



PLANIMETRIA 1:2000  
FG. 142  
P. 272

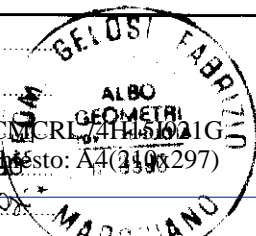
ORIENTAMENTO



SCALA DI 1:200

Dichiarazione di N.C.   
Denuncia di variazione   
Ultima planimetria in atti

Compilata dal **GEOMETRA**  
(Titolo, cognome e nome)  
**GELOSI FABRIZIO**



RISERVATO ALL'UFFICIO

Data presentazione: 22/11/1996 - Data: 02/11/2019 - n. T9377 - Richiedente: SCMCRL74H151921G  
Totale schede: 1 - Formato di acquisizione: A4(210x297) - Formato stampa: A4(210x297)  
n. 272 sub. ....

data **01.11.96** Firma **Geo. G. Gelosi**

Catasto dei Fabbricati - Situazione al 02/11/2019 - Comune di MARSCIANO (E975) - Foglio: 142 - Particella: 272 - Subalterno: 0 >  
VIALE DELLA RESISTENZA n. 31 piano: T;